

T.C. BARTIN İL ÖZEL İDARESİ Yazı İşleri Müdürlüğü		17. GÜNDEM		Encümen Tarihi : 14.05.2024 Encümen saati : 14:00 Evrak Miktarı : 10 Adet		
Sıra No:	EVRAKIN GELDİĞİ YER	EVRAKIN		EVRAKIN ÖZETİ	KARAR SAYISI	SONUÇ
		TARİHİ	NO'SU			
1	İL ÖZEL İDARESİ (Tarımsal Hizmetler Müdürlüğü)	07.05.2024	48550	167 sayılı Yeraltı Suları Hakkındaki Kanun'un 4. maddesine göre İlimiz Merkez ilçeye bağlı Terkehaliller Köyünde Yonca Tim Tarım San. Ve Tic. A.Ş. tarafından kiralanmış olan 3 pafta 127 parseldeki arazide bulunan yer altı suyunun tarımsal amaçlı kiralama sözleşmesinin süresi 27.04.2024 tarihinde bittiğinden dolayı, 2886 sayılı D.İ.K.'in 51/g maddesi ve 5302 sayılı İl Özel İdare Kanununun 26/g maddesi gereğince pazarlık usulü ile yeniden kiralama talebinin görüşülmesi.	136	28.05.2024 tarihinde saat 14:00'te ihale edilmesi uygundur.
2	İL ÖZEL İDARESİ (Yatırım ve İnş. Müd.)	13.05.2024	48742	İlimiz Ulus ilçesine bağlı Yenikişla köyü ve Kirsinler köyü muhtarlıklarının köy yardımı taleplerinin görüşülmesi.	137	Yenikişla köyü muhtarlığına 50.000,00 ₺ ve Kirsinler köyü muhtarlığına 50.000,00 ₺ olmak üzere toplam 100.000,00 ₺ yardımın verilmesi uygundur.
3	İL ÖZEL İDARESİ (İmar ve Kent. İyi. Müd.)	14.05.2024	48790	İlimiz Merkez ilçeye bağlı Akçamescit köyü sınırları içerisinde bulunan mülkiyeti Cengiz ARSLAN ve Mustafa ARSLAN'a ait olan tapuda E28c23a2d pafta 105 ada 37 parsel nolu taşınmazın 2 (iki) kısma ifrazının görüşülmesi.	138	Teknik rapor doğrultusunda ifrazı uygundur.
4	İL ÖZEL İDARESİ (İmar ve Kent. İyi. Müd.)	14.05.2024	48791	İlimiz Merkez ilçeye bağlı Yeşilkaya köyü sınırları içerisinde bulunan mülkiyeti Hasan KAYNAK'a ait olan tapuda E28c09a3d pafta 119 ada 57 parsel nolu taşınmazın 2 (iki) kısma ifrazının görüşülmesi.	139	Teknik rapor doğrultusunda ifrazı uygundur.
5	İL ÖZEL İDARESİ (İmar ve Kent. İyi. Müd.)	14.05.2024	48792	İlimiz Ulus ilçesine bağlı İğneciler köyü sınırları içerisinde bulunan mülkiyeti Ayşe ÖZDEMİR ve müştereklerine ait olan tapuda E29d13b3b pafta 110 ada 18 parsel nolu taşınmazın 3 (üç) kısma ifrazının görüşülmesi.	140	Teknik rapor doğrultusunda ifrazı uygundur.
6	İL ÖZEL İDARESİ (İmar ve Kent. İyi. Müd.)	14.05.2024	48793	İlimiz Merkez ilçeye bağlı Karahüseyinli köyü sınırları içerisinde bulunan mülkiyeti Kubilay GÖKÇE'ye ait olan tapuda E28c21d3b pafta 200 ada 115 parsel nolu taşınmazın 2 (iki) kısma ifrazının görüşülmesi.	141	Teknik rapor doğrultusunda ifrazı uygundur.
7	İL ÖZEL İDARESİ (İmar ve Kent. İyi. Müd.)	14.05.2024	48794	İlimiz Merkez ilçeye bağlı Arıönü köyü sınırları içerisinde bulunan mülkiyeti Soner DİRİK'e ait olan tapuda E28d14c4d pafta 201 ada 30 parsel nolu taşınmazın 5 (beş) kısma ifrazının görüşülmesi.	142	Teknik rapor doğrultusunda ifrazı uygundur.
8	İL ÖZEL İDARESİ (İmar ve Kent. İyi. Müd.)	14.05.2024	48795	İlimiz Merkez ilçeye bağlı Küçükkızılkum köyü sınırları içerisinde bulunan mülkiyeti İhsan ASLAN'a ait tapuda E28d18c2a pafta, 111 ada 55 parsel nolu taşınmazın 7 (yedi) kısma ifrazı ve (A) ile gösterilen kısmın yola terki ve (h) ile gösterilen kısmının parka terkinin görüşülmesi.	143	Teknik rapor doğrultusunda ifrazı, yola ve parka terki uygundur.
9	İL ÖZEL İDARESİ (İmar ve Kent. İyi. Müd.)	14.05.2024	48796	İlimiz Merkez ilçeye bağlı Sütlüce köyü sınırları içerisinde bulunan tapuda E28c23d2d pafta 102 ada 26, 29, 30 parsellerde kayıtlı taşınmazların tevhid edilerek 2 (iki) kısma ifrazının görüşülmesi.	144	Teknik rapor doğrultusunda tevhid ve ifrazı uygundur.
10	İL ÖZEL İDARESİ (İmar ve Kent. İyi. Müd.)	14.05.2024	48800	İlimiz Merkez ilçeye bağlı Sütlüce köyü sınırları içerisinde bulunan, tapuda E28c23d4c pafta 108 ada 52, 53, 54, 55 parsel nolu taşınmazlara İmar Planına istinaden yapılacak olan 18. Madde uygulama yapılmasının görüşülmesi.	145	Teknik rapor doğrultusunda iş ve işlemlerinin devam ettirilmesi uygundur.

Uğur YARAKAYA
Vali Yardımcısı

ÜYE
Atıf AYDOĞAN

ÜYE
Niyazi Canhur İSİK

ÜYE
Aynur YILDIRIM

ÜYE
Sami ÇAĞLAR
Yazı İşleri Müdürü

ÜYE
Nurettin BOZKURT
Yol ve Ulaşım Hizmetleri Müdürü V.

T.C.
BARTIN İL ÖZEL İDARESİ
YAZI İŞLERİ MÜDÜRLÜĞÜ
İL ENCÜMENİ

Gelen Evrak Tarihi : 07.05.2024

Gelen Evrak Sayısı : 48550

Karar Tarihi : 14.05.2024

Karar Sayısı : 136

Kararın Özeti: 167 sayılı Yeraltı Suları Hakkındaki Kanun'un 4. maddesine göre İlimiz Merkez ilçeye bağlı Terkehaliller Köyünde Yonca Tim Tarım San. Ve Tic. A.Ş. tarafından kiralanmış olan 3 pafta 127 parseldeki arazide bulunan yer altı suyunun tarımsal amaçlı kiralama sözleşmesinin süresi 27.04.2024 tarihinde bittiğinden dolayı yeniden kiralanma işinin, 2886 sayılı D.İ.K.'in 51/g maddesi ve 5302 sayılı İl Özel İdaresi Kanununun Encümeninin Görev ve Yetkileri Başlıklı 26/g maddesi gereğince pazarlık usulü ile İdaremizce belirlenecek muhammen bedel üzerinden 28.05.2024 tarihinde saat 14:00'te Encümen Toplantı Salonunda ihale edilmesi uygundur.

KARAR


İl Özel İdaresi Tarımsal Hizmetler Müdürlüğünün 07.05.2024 tarihli ve 48550 sayılı yazısı ve Ek'leri okunup incelendi.


İlimiz Merkez ilçeye bağlı Terkehaliller Köyünde Yonca Tim Tarım San. Ve Tic. A.Ş. tarafından kiralanmış olan 3 pafta 127 parseldeki arazide bulunan yer altı suyunun tarımsal amaçlı kiralama sözleşmesinin süresi 27.04.2024 tarihinde bittiğinden dolayı 3 yıllığına yeniden kiralama yapmak için talepte bulunulmuştur.


167 sayılı Kanun'un 4. maddesinde "Devletin hüküm ve tasarrufu altında bulunan yerlerdeki kaynak suları (mazbut vakıflara ait sular hariç), 2886 sayılı Kanun hükümlerine uyularak İl Özel İdarelerince kiraya verilir." hükmü yer almaktadır.


Söz konusu İlimiz Merkez İlçeye bağlı Terkehaliller Köyünde Yonca Tim Tarım San. Ve Tic. A.Ş. Tarafından kiralanmış olan 3 pafta 127 parseldeki arazide bulunan yer altı suyunun tarımsal amaçlı kiralama işinin, 2886 sayılı D.İ.K.'in 51/g maddesi ve 5302 sayılı İl Özel İdaresi Kanununun Encümeninin Görev ve Yetkileri Başlıklı 26/g maddesi gereğince pazarlık usulü ile İdaremizce belirlenecek muhammen bedel üzerinden 28.05.2024 tarihinde saat 14:00'te Encümen Toplantı Salonunda ihale edilmesi İl Encümenimizce uygun görülmüştür.


Gereği için İl Encümeni Karar örneğinin İdaremiz Tarımsal Hizmetler Müdürlüğüne gönderilmesine 14.05.2024 tarihinde Oy Birliği ile Karar verildi.



BAŞKAN
Uğur KARAKAYA
Vali Yardımcısı
Genel Sekreter V.

ÜYE
Atnen AYDOĞAN


ÜYE
Niyazi CUMHUR İSTİK


ÜYE
Aynur YILDIRIM


ÜYE
Şerife ÇAĞLAR
Yazı İşleri Müdürü


ÜYE
Nurettin BOZKURT
Yol ve Ulaş. Hizm. Müdür V.


Gelen Evrak Tarihi : 13.05.2024
Gelen Evrak Sayısı : 48742
Karar Tarihi : 14.05.2024
Karar Sayısı : 137

Kararın Özeti: İlimiz Ulus ilçesine bağlı Yenikişla köyü ve Kirsinler köyü muhtarlıklarına İl Özel İdaresi Köylere Yardım Yönetmeliğinin 5., 9. ve 12. Maddeleri gereğince Yatırım ve İnşaat Müdürlüğünün 2024 yılı ödeneğinden toplam 100.000,00 ₺'nin teknik rapor doğrultusunda nakdi yardım olarak verilmesi uygundur.


KARAR

İdaremiz Yatırım ve İnşaat Müdürlüğünün 13.05.2024 tarihli ve 48742 sayılı yazısı ve ekleri okunup incelendi.

İlimiz Ulus ilçesi Yenikişla köyü Çukurtarla mahallesinde bulunan cami 2022 yılında meydana gelen sel felaketinde yıkılan caminin yeniden yapılmasına başlandığı ve Kirsinler köyüne su deposu yapılması işi teknik elemanlarımızca yerinde yapılan incelemeler sonucunda uygun görülmüş olup İl Özel İdaresi Köylere Yardım Yönetmeliğinin 5., 9. ve 12. Maddelerine istinaden ekteki rapor ve keşfe göre Yatırım ve İnşaat Müdürlüğünün 2024 yılı ödeneğinden karşılanabilmesi talep edilmektedir.

Bahse konu işler için İlimiz Ulus ilçesi Yenikişla köyü muhtarlığına 50.000,00 ₺ ve Kirsinler köyü muhtarlığına 50.000,00 ₺ olmak üzere toplam 100.000,00 ₺'nin Yatırım ve İnşaat Müdürlüğünün 2024 yılı Köylere Yardım Ödeneği (44.74.36.00-01.3.9.00-05-05.2.5.03) kaleminden teknik rapor doğrultusunda nakdi yardım olarak verilmesi İl Encümenimizce uygun görülmüştür.


Gereği için İl Encümeni Karar örneğinin Yatırım ve İnşaat Müdürlüğüne ve Mali Hizmetler Müdürlüğüne gönderilmesine 14.05.2024 tarihinde Oy Birliği ile Karar verildi.


BAŞKAN
Uğur KARAKAYA
Vali Yardımcısı
Genel Sekreter V.

ÜYE
Atnen AYDOĞAN




ÜYE
Niyazi Cumhur İŞİK




ÜYE
Aynur YILDIRIM




ÜYE
Şerife ÇAĞLAR
Yazı İşleri Müdürü

ÜYE
Nurettin BOZKURT
Yol ve Ulaş. Hizm. Müdür V.



T.C.
BARTIN İL ÖZEL İDARESİ
YAZI İŞLERİ MÜDÜRLÜĞÜ
İL ENCÜMENİ

Gelen Evrak Tarihi : 14.05.2024
Gelen Evrak Sayısı : 48790
Karar Tarihi : 14.05.2024
Karar Sayısı : 138

Kararın Özeti: İlimiz Merkez ilçeye bağlı Akçamescit köyü sınırları içerisinde bulunan mülkiyeti Cengiz ARSLAN ve Mustafa ARSLAN'a ait olan tapuda E28c23a2d pafta 105 ada 37 parsel nolu taşınmazın 2 (iki) kısma ifrazı hazırlanan teknik rapor doğrultusunda uygundur.

KARAR

İl Özel İdaresi İmar ve Kentsel İyileştirme Müdürlüğünün 14.05.2024 tarihli ve 48790 sayılı yazısı ve ekleri okunup incelendi.

İl Özel İdaresi İmar ve Kentsel İyileştirme Müdürü İlker SARIKAYA ve Harita Teknikeri Fatma AKBIYIK tarafından, İlimiz Merkez ilçeye bağlı Akçamescit köyü sınırları içerisinde bulunan mülkiyeti Cengiz ARSLAN ve Mustafa ARSLAN'a ait olan tapuda E28c23a2d pafta 105 ada 37 parsel nolu taşınmazın 2 (iki) kısma ifrazı için Harita Mühendisi Talha ÇALIŞKAN tarafından hazırlanan ifraz dosyasında yapılan incelemeler neticesinde:

1- E28c23a2d pafta 105 ada 37 parsel nolu taşınmazın yüzölçümünün 6840,51 m2 ve mülkiyetinin Cengiz ARSLAN ve Mustafa ARSLAN'a ait olduğu,


2- Söz konusu E28c23a2d pafta 105 ada 37 parsel nolu taşınmazın köy yerleşik alanı içerisinde kaldığı;

İfraz işlemi sonucunda a ve b parseli olduğu görülmüştür.

İl Özel İdaresi İmar ve Kentsel İyileştirme Müdürlüğünün teknik elemanları tarafından ifraz işleminin yapılmasında sakınca olmadığı, yasal mevzuata uygun olduğu belirlenmiş ve tanzim edilen teknik rapor ekte sunulmuştur.

Bahse konu İlimiz Merkez ilçeye bağlı Akçamescit köyü sınırları içerisinde bulunan mülkiyeti Cengiz ARSLAN ve Mustafa ARSLAN'a ait olan tapuda E28c23a2d pafta 105 ada 37 parsel nolu taşınmazın 02.11.1985 tarih ve 18916 sayılı Resmi Gazetede yayımlanarak yürürlüğe giren Plansız Alanlar İmar Yönetmeliği'nin "Belediye ve Mücavir Alan Sınırları Dışında planı bulunmayan Köy ve Mezraların Yerleşik Alanında Uygulanacak Esaslar" başlıklı beşinci bölümünün 44.maddesinde " ifraz suretiyle elde edilecek parsellerin tapu kadastro veya tapulama haritasında bulunan ve kamu eline geçmiş bir yola cephesinin bulunması şarttır. Parselden terk sureti ile yol oluşturulamaz. Çıkmaz sokaklara cephesi olan parseller ifraz edilemez. İfraz suretiyle çıkmaz sokak oluşturulamaz " 45. maddesinde "ifraz işlemlerinde parsel genişlikleri 15.00 m'den parsel derinlikleri 20,00 m den az olamaz, ifraz suretiyle elde edilen parsellerde ikinci kere ifraz yapılamaz " hükmü gereğince 2 (iki) kısma ifrazı hazırlanan teknik rapor doğrultusunda İl Encümenimizce uygun görülmüştür.

Gereği için İl Encümeni Karar örneğinin İmar ve Kentsel İyileştirme Müdürlüğüne gönderilmesine 14.05.2024 tarihinde Oy Birliği ile Karar verildi.


Uğur KARAKAYA
Vali Yardımcısı
Genel Sekreter V.

ÜYE
Atnen AYDOĞAN



ÜYE
Niyazi Cumhuri İŞİK




ÜYE
Aynur YILDIRIM



ÜYE
Şerife ÇAĞLAR
Yazı İşleri Müdürü



ÜYE
Nurettin BOZKURT
Yol ve Ulaş. Hizmet. Müdür V.



T.C.
BARTIN İL ÖZEL İDARESİ
YAZI İŞLERİ MÜDÜRLÜĞÜ
İL ENCÜMENİ

Gelen Evrak Tarihi : 14.05.2024

Gelen Evrak Sayısı : 48791

Karar Tarihi : 14.05.2024

Karar Sayısı : 139

Kararın Özeti: İlimiz Merkez ilçeye bağlı Yeşilkaya köyü sınırları içerisinde bulunan mülkiyeti Hasan KAYNAK'a ait olan tapuda E28c09a3d pafta 119 ada 57 parsel nolu taşınmazın 2 (iki) kısma ifrazı hazırlanan teknik rapor doğrultusunda uygundur.

KARAR

İl Özel İdaresi İmar ve Kentsel İyileştirme Müdürlüğünün 14.05.2024 tarihli ve 48791 sayılı yazısı ve ekleri okunup incelendi.

İl Özel İdaresi İmar ve Kentsel İyileştirme Müdürü İlker SARIKAYA ve Harita Teknikeri Fatma AKBIYIK tarafından, İlimiz Merkez ilçeye bağlı Yeşilkaya köyü sınırları içerisinde bulunan mülkiyeti Hasan KAYNAK'a ait olan tapuda E28c09a3d pafta 119 ada 57 parsel nolu taşınmazın 2 (iki) kısma ifrazı için Harita Mühendisi Sercan İPEK tarafından hazırlanan ifraz dosyasında yapılan incelemeler neticesinde:

1- E28c09a3d pafta 119 ada 57 parsel nolu taşınmazın yüzölçümünün 1022,70 m2 ve mülkiyetinin Hasan KAYNAK'a ait olduğu,


2- Söz konusu E28c09a3d pafta 119 ada 57 parsel nolu taşınmazın köy yerleşik alanı içerisinde kaldığı;

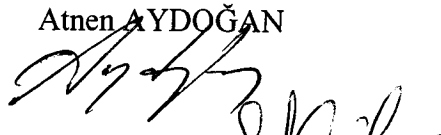
İfraz işlemi sonucunda a ve b parseli oluşturulmuşdur.


İl Özel İdaresi İmar ve Kentsel İyileştirme Müdürlüğünün teknik elemanları tarafından ifraz işleminin yapılmasında sakınca olmadığı, yasal mevzuata uygun olduğu belirlenmiş ve tanzim edilen teknik rapor ekte sunulmuştur.


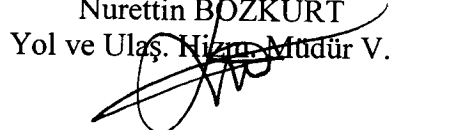
Bahse konu İlimiz Merkez ilçeye bağlı Yeşilkaya köyü sınırları içerisinde bulunan mülkiyeti Hasan KAYNAK'a ait olan tapuda E28c09a3d pafta 119 ada 57 parsel nolu taşınmazın 02.11.1985 tarih ve 18916 sayılı Resmi Gazetede yayımlanarak yürürlüğe giren Plansız Alanlar İmar Yönetmeliği'nin "Belediye ve Mücavir Alan Sınırları Dışında planı bulunmayan Köy ve Mezraların Yerleşik Alanında Uygulanacak Esaslar" başlıklı beşinci bölümünün 44.maddesinde " ifraz suretiyle elde edilecek parsellerin tapu kadastro veya tapulama haritasında bulunan ve kamu eline geçmiş bir yola cephesinin bulunması şarttır. Parselden terk sureti ile yol oluşturulamaz. Çıkmaz sokaklara cephesi olan parseller ifraz edilemez. İfraz suretiyle çıkmaz sokak oluşturulamaz " 45. maddesinde "ifraz işlemlerinde parsel genişlikleri 15.00 m'den parsel derinlikleri 20,00 m den az olamaz, ifraz suretiyle elde edilen parsellerde ikinci kere ifraz yapılamaz " hükmü gereğince 2 (iki) kısma ifrazı hazırlanan teknik rapor doğrultusunda İl Encümenimizce uygun görülmüştür.

Gereği için İl Encümeni Karar örneğinin İmar ve Kentsel İyileştirme Müdürlüğüne gönderilmesine 14.05.2024 tarihinde Oy Birliği ile Karar verildi.


BAŞKAN
Uğur KARAKAYA
Vali Yardımcısı
Genel Sekreter V.

ÜYE
Atnen AYDOĞAN

ÜYE
Şerife ÇAĞLAR
Yazı İşleri Müdürü

ÜYE
Niyazi Cumhur İŞİK


ÜYE
Aynur YILDIRIM

ÜYE
Nurettin BOZKURT
Yol ve Ulaş. Hizmetleri Müdürü V.


T.C.
BARTIN İL ÖZEL İDARESİ
YAZI İŞLERİ MÜDÜRLÜĞÜ
İL ENCÜMENİ

Gelen Evrak Tarihi : 14.05.2024

Gelen Evrak Sayısı : 48792

Karar Tarihi : 14.05.2024

Karar Sayısı : 140

Kararın Özeti: İlimiz Ulus ilçesine bağlı İğneciler köyü sınırları içerisinde bulunan mülkiyeti Ayşe ÖZDEMİR ve müştereklerine ait olan tapuda E29d13b3b pafta 110 ada 18 parsel nolu taşınmazın 3 (üç) kısma ifrazı hazırlanan teknik rapor doğrultusunda uygundur.

KARAR

İl Özel İdaresi İmar ve Kentsel İyileştirme Müdürlüğünün 14.05.2024 tarihli ve 48792 sayılı yazısı ve ekleri okunup incelendi.

İl Özel İdaresi İmar ve Kentsel İyileştirme Müdürü İlker SARIKAYA ve Harita Teknikeri Fatma AKBIYIK tarafından, İlimiz Ulus ilçesine bağlı İğneciler köyü sınırları içerisinde bulunan mülkiyeti Ayşe ÖZDEMİR ve müştereklerine ait olan tapuda E29d13b3b pafta 110 ada 18 parsel nolu taşınmazın 3 (üç) kısma ifrazı için Harita Mühendisi Sercan İPEK tarafından hazırlanan ifraz dosyasında yapılan incelemeler neticesinde:

1- E29d13b3b pafta 110 ada 18 parsel nolu taşınmazın yüzölçümünün 1117,51 m2 ve mülkiyetinin Ayşe ÖZDEMİR ve müştereklerine ait olduğu,

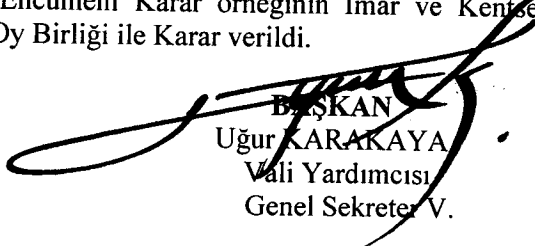
2- Söz konusu E29d13b3b pafta 110 ada 18 parsel nolu taşınmazın ifrazı sonucunda oluşan a, b ile gösterilen kısımların köy yerleşik alanı içerisinde, c ile gösterilen kısmın köy yerleşik alanı dışında kaldığı; İfraz işlemi sonucunda a, b ve c parseli oluştuğu görülmüştür.

c parselinin yerleşik alan sınırı esas alınarak ifraz edildiği, köy yerleşik alanın geçtiği çizgi parselin ayırma hattı olarak kabul edildiği, bu hattın köy yerleşik alan sınırı içinde kalan ayrı bir parsel, dışında kalan ise ayrı bir parsel olarak teşekkül ettiği görülmüştür.

İl Özel İdaresi İmar ve Kentsel İyileştirme Müdürlüğünün teknik elemanları tarafından ifraz işleminin yapılmasında sakınca olmadığı, yasal mevzuata uygun olduğu belirlenmiş ve tanzim edilen teknik rapor ekte sunulmuştur.

Bahse konu İlimiz Ulus ilçesine bağlı İğneciler köyü sınırları içerisinde bulunan mülkiyeti Ayşe ÖZDEMİR ve müştereklerine ait olan tapuda E29d13b3b pafta 110 ada 18 parsel nolu taşınmazın, 02.11.1985 tarih ve 18916 sayılı Resmi Gazetede yayımlanarak yürürlüğe giren Plansız Alanlar İmar Yönetmeliği'nin "Belediye ve Mücavir Alan Sınırları Dışında planı bulunmayan Köy ve Mezraların Yerleşik Alanında Uygulanacak Esaslar" başlıklı beşinci bölümünün 44.maddesinde " ifraz suretiyle elde edilecek parsellerin tapu kadastro veya tapulama haritasında bulunan ve kamu eline geçmiş bir yola cephesinin bulunması şarttır. Parselden terk sureti ile yol oluşturulamaz. Çıkmaz sokaklara cephesi olan parseller ifraz edilemez. İfraz suretiyle çıkmaz sokak oluşturulamaz" 45.maddesinde "ifraz işlemlerinde parsel genişlikleri 15.00 m'den parsel derinlikleri 20,00 m den az olamaz, ifraz suretiyle elde edilen parsellerde ikinci kere ifraz yapılamaz " hükmü ve 6495 Sayılı Bazı Kanun ve Kanun Hükmünde Kararnamelerde Değişiklik Yapılmasına Dair Kanunla, 3194 Sayılı İmar Kanununun Başlığıyla birlikte değiştirilen 27. maddesi "Köy yerleşik alanı sınırları içerisinde 03.07.2005 tarihli ve 5403 Sayılı Toprak Koruma ve Arazi Kullanımı Kanunu hükümleri uygulanmaz. Köy yerleşik alanı sınırlarının parselleri bölmesi durumunda yerleşik alan sınırı 5403 sayılı Kanun Hükümlerine tabi olmaksızın ifraz hattı olarak kabul edilir." hükmü gereğince 3 (üç) kısma ifrazı hazırlanan teknik rapor doğrultusunda İl Encümenimizce uygun görülmüştür.

Gereği için İl Encümeni Karar örneğinin İmar ve Kentsel İyileştirme Müdürlüğüne gönderilmesine 14.05.2024 tarihinde Oy Birliği ile Karar verildi.


BAŞKAN
Uğur KARAKAYA
Vali Yardımcısı
Genel Sekreter V.

ÜYE
Atneç AYDOĞAN

ÜYE
Niyazi Cumhur İŞİK

ÜYE
Aynur YILDIRIM

ÜYE
Şerife ÇAĞLAR
Yazı İşleri Müdürü

ÜYE
Nurettin BOZKURT
Yol ve Ulaş. Hizm. Müdür V.

Gelen Evrak Tarihi : 14.05.2024
Gelen Evrak Sayısı : 48793
Karar Tarihi : 14.05.2024
Karar Sayısı : 141

Kararın Özeti: İlimiz Merkez ilçeye bağlı Karahüseyinli köyü sınırları içerisinde bulunan mülkiyeti Kubilay GÖKÇE'ye ait olan tapuda E28c21d3b pafta 200 ada 115 parsel nolu taşınmazın 2 (iki) kısma ifrazı hazırlanan teknik rapor doğrultusunda uygundur.

KARAR

İl Özel İdaresi İmar ve Kentsel İyileştirme Müdürlüğünün 14.05.2024 tarihli ve 48793 sayılı yazısı ve ekleri okunup incelendi.

İl Özel İdaresi İmar ve Kentsel İyileştirme Müdürü İlker SARIKAYA ve Harita Teknikeri Fatma AKBIYIK tarafından, İlimiz Merkez ilçeye bağlı Karahüseyinli köyü sınırları içerisinde bulunan mülkiyeti Kubilay GÖKÇE'ye ait olan tapuda E28c21d3b pafta 200 ada 115 parsel nolu taşınmazın 2 (iki) kısma ifrazı için Harita Mühendisi Sinan ALP tarafından hazırlanan ifraz dosyasında yapılan incelemeler neticesinde:

1- E28c21d3b pafta 200 ada 115 parsel nolu taşınmazın yüzölçümünün 1106,14 m2 ve mülkiyetinin Kubilay GÖKÇE'ye ait olduğu,


2- Söz konusu E28c21d3b pafta 200 ada 115 parsel nolu taşınmazın köy yerleşik alanı içerisinde kaldığı;

İfraz işlemi sonucunda a ve b parseli oluşturduğu görülmüştür.

İl Özel İdaresi İmar ve Kentsel İyileştirme Müdürlüğünün teknik elemanları tarafından ifraz işleminin yapılmasında sakınca olmadığı, yasal mevzuata uygun olduğu belirlenmiş ve tanzim edilen teknik rapor ekte sunulmuştur.

Bahse konu İlimiz Merkez ilçeye bağlı Karahüseyinli köyü sınırları içerisinde bulunan mülkiyeti Kubilay GÖKÇE'ye ait olan tapuda E28c21d3b pafta 200 ada 115 parsel nolu taşınmazın 02.11.1985 tarih ve 18916 sayılı Resmi Gazetede yayımlanarak yürürlüğe giren Plansız Alanlar İmar Yönetmeliği'nin "Belediye ve Mücavir Alan Sınırları Dışında planı bulunmayan Köy ve Mezraların Yerleşik Alanında Uygulanacak Esaslar" başlıklı beşinci bölümünün 44.maddesinde " ifraz suretiyle elde edilecek parsellerin tapu kadastro veya tapulama haritasında bulunan ve kamu eline geçmiş bir yola cephesinin bulunması şarttır. Parselden terk sureti ile yol oluşturulamaz. Çıkamaz sokaklara cephesi olan parseller ifraz edilemez. İfraz suretiyle çıkamaz sokak oluşturulamaz " 45. maddesinde "ifraz işlemlerinde parsel genişlikleri 15.00 m'den parsel derinlikleri 20,00 m den az olamaz, ifraz suretiyle elde edilen parsellerde ikinci kere ifraz yapılamaz " hükmü gereğince 2 (iki) kısma ifrazı hazırlanan teknik rapor doğrultusunda İl Encümenimizce uygun görülmüştür.

Gereği için İl Encümeni Karar örneğinin İmar ve Kentsel İyileştirme Müdürlüğüne gönderilmesine 14.05.2024 tarihinde Oy Birliği ile Karar verildi.


BAŞKAN
Uğur KARAKAYA
Vali Yardımcısı
Genel Sekreter V.

ÜYE
Atnen AYDOĞAN



ÜYE
Şerife ÇAĞLAR
Yazı İşleri Müdürü


ÜYE
Niyazi Cumhur İŞİK



ÜYE
Aynur YILDIRIM



ÜYE
Nurettin BOZKURT
Yol ve Ulaşım Müdürü V.



T.C.
BARTIN İL ÖZEL İDARESİ
YAZI İŞLERİ MÜDÜRLÜĞÜ
İL ENCÜMENİ

Gelen Evrak Tarihi : 14.05.2024
Gelen Evrak Sayısı : 48794
Karar Tarihi : 14.05.2024
Karar Sayısı : 142

Kararın Özeti: İlimiz Merkez ilçeye bağlı Arıönü köyü sınırları içerisinde bulunan mülkiyeti Soner DİRİK'e ait olan tapuda E28d14c4d pafta 201 ada 30 parsel nolu taşınmazın 5 (beş) kısma ifrazı hazırlanan teknik rapor doğrultusunda uygundur.

KARAR

İl Özel İdaresi İmar ve Kentsel İyileştirme Müdürlüğünün 14.05.2024 tarihli ve 48794 sayılı yazısı ve ekleri okunup incelendi.

İl Özel İdaresi İmar ve Kentsel İyileştirme Müdürü İlker SARIKAYA ve Harita Teknikeri Fatma AKBIYIK tarafından, İlimiz Merkez ilçeye bağlı Arıönü köyü sınırları içerisinde bulunan mülkiyeti Soner DİRİK'e ait olan tapuda E28d14c4d pafta 201 ada 30 parsel nolu taşınmazın 5 (beş) kısma ifrazı için Harita Mühendisi Ercan USTAOĞLU tarafından hazırlanan ifraz dosyasında yapılan incelemeler neticesinde:

1- E28d14c4d pafta 201 ada 30 parsel nolu taşınmazın yüzölçümünün 7713,86 m2 ve mülkiyetinin Soner DİRİK'e ait olduğu,

2- Söz konusu E28d14c4d pafta 201 ada 30 parsel nolu taşınmazın ifrazı sonucunda oluşan a, b, c, e ile gösterilen kısımların köy yerleşik alanı içerisinde, d ile gösterilen kısmın köy yerleşik alanı dışında kaldığı;


İfraz işlemi sonucunda a, b, c, d ve e parseli olduğu görülmüştür.

d parselinin yerleşik alan sınırı esas alınarak ifraz edildiği, köy yerleşik alanın geçtiği çizgi parselin ayırma hattı olarak kabul edildiği, bu hattın köy yerleşik alan sınırı içinde kalan ayrı bir parsel, dışında kalan ise ayrı bir parsel olarak teşekkül ettiği görülmüştür.

İl Özel İdaresi İmar ve Kentsel İyileştirme Müdürlüğünün teknik elemanları tarafından ifraz işleminin yapılmasında sakınca olmadığı, yasal mevzuata uygun olduğu belirlenmiş ve tanzim edilen teknik rapor ekte sunulmuştur.

Bahse konu İlimiz Merkez ilçeye bağlı Arıönü köyü sınırları içerisinde bulunan mülkiyeti Soner DİRİK'e ait olan tapuda E28d14c4d pafta 201 ada 30 parsel nolu taşınmazın, 02.11.1985 tarih ve 18916 sayılı Resmi Gazetede yayımlanarak yürürlüğe giren Plansız Alanlar İmar Yönetmeliği'nin "Belediye ve Mücavir Alan Sınırları Dışında planı bulunmayan Köy ve Mezraların Yerleşik Alanında Uygulanacak Esaslar" başlıklı beşinci bölümünün 44.maddesinde " ifraz suretiyle elde edilecek parsellerin tapu kadastro veya tapulama haritasında bulunan ve kamu eline geçmiş bir yola cephesinin bulunması şarttır. Parselden terk sureti ile yol oluşturulamaz. Çıkmaz sokaklara cephesi olan parseller ifraz edilemez. İfraz suretiyle çıkmaz sokak oluşturulamaz" 45.maddesinde "ifraz işlemlerinde parsel genişlikleri 15.00 m'den parsel derinlikleri 20,00 m den az olamaz, ifraz suretiyle elde edilen parsellerde ikinci kere ifraz yapılamaz " hükmü ve 6495 Sayılı Bazı Kanun ve Kanun Hükmünde Kararnamelerde Değişiklik Yapılmasına Dair Kanunla, 3194 Sayılı İmar Kanununun Başlığıyla birlikte değiştirilen 27. maddesi "Köy yerleşik alanı sınırları içerisinde 03.07.2005 tarihli ve 5403 Sayılı Toprak Koruma ve Arazi Kullanımı Kanunu hükümleri uygulanmaz. Köy yerleşik alanı sınırlarının parselleri bölmesi durumunda yerleşik alan sınırı 5403 sayılı Kanun Hükümlerine tabi olmaksızın ifraz hattı olarak kabul edilir." hükmü gereğince 5 (beş) kısma ifrazı hazırlanan teknik rapor doğrultusunda İl Encümenimizce uygun görülmüştür.

Gereği için İl Encümeni Karar örneğinin İmar ve Kentsel İyileştirme Müdürlüğüne gönderilmesine 14.05.2024 tarihinde Oy Birliği ile Karar verildi.


Uğur KARAKAYA
Vali Yardımcısı
Genel Sekreter V.

ÜYE

Atnen AYDOĞAN


ÜYE

Niyazi Cumhur İŞİK

ÜYE

Aynur YILDIRIM


Şerife ÇAĞLAR
Yazı İşleri Müdürü


Nurettin BOZKURT
Yol ve Ulaş. Hizmet. Müdür V.

Gelen Evrak Tarihi : 14.05.2024
Gelen Evrak Sayısı : 48795
Karar Tarihi : 14.05.2024
Karar Sayısı : 143

Kararın Özeti: İlimiz Merkez ilçeye bağlı Küçükkızılkum köyü sınırları içerisinde bulunan mülkiyeti İhsan ASLAN'a ait tapuda E28d18c2a pafta, 111 ada 55 parsel nolu taşınmazın 7 (yedi) kısma ifrazı ve (A) ile gösterilen kısmın yola terki ve (h) ile gösterilen kısmının parka terkinin yapılması hazırlanan teknik rapor doğrultusunda uygundur.

KARAR

İl Özel İdaresi İmar ve Kentsel İyileştirme Müdürlüğünün 14.05.2024 tarihli ve 48795 sayılı yazısı ve Ek'leri okunup incelendi.

İlimiz Merkez ilçeye bağlı Küçükkızılkum köyü sınırları içerisinde bulunan mülkiyeti İhsan ASLAN'a ait tapuda E28d18c2a pafta, 111 ada 55 parsel nolu taşınmazın 7 (yedi) kısma ifrazı ve (A) ile gösterilen kısmın yola terki ve (h) ile gösterilen kısmının parka terkinin ilişkin Harita Mühendisi Ş. Günhan FIRINCI tarafından hazırlanan dosyada yapılan incelemeler neticesinde;

1- Tapuda E28d18c2a pafta, 111 ada 55 parsel nolu taşınmazın yüzölçümünün 4893,49 m2 ve mülkiyetinin İhsan ASLAN'a ait olduğu,

2- Parka terk edilmesi talep edilen h ile gösterilen kısmın 06.03.2024 tarihli ve 31 sayılı İl Genel Meclisi kararı ile yürürlüğe giren 1/1000 ölçekli Uygulama İmar Planında park olarak ayrıldığı, (A) ile gösterilen kısmın yol olarak ayrıldığı, ifraz işlemi sonucunda oluşan (a, b, c, d, e, f, g) ile gösterilen kısımların konut alanı olarak ayrıldığı,

İfraz işlemi sonucunda a, b, c, d, e, f ve g parseli oluştuğu görülmüştür.

Yola-parka terk işlemi sonucunda h ile gösterilen 837,65 m² yüzölçümlü alanın park olarak ayrıldığı, A ile gösterilen 683,02 m² yüzölçümlü alanın yola terk edildiği görülmüştür.

İl Özel İdaresi İmar ve Kentsel İyileştirme Müdürlüğünün teknik elemanları tarafından yola-parka terk işleminin yapılmasında sakınca olmadığı, yasal mevzuata uygun olduğu belirlenmiş ve tanzim edilen teknik rapor ekte sunulmuştur.

Karar Tarihi : 14.05.2024
Karar Sayısı : 143

Bahse konu İlimiz Merkez ilçeye bağlı Küçükkızılkum köyü sınırları içerisinde bulunan mülkiyeti İhsan ASLAN'a ait tapuda E28d18c2a pafta, 111 ada 55 parsel nolu taşınmazın, 3194 sayılı İmar Kanunu'nun İfraz ve Tevhit İşleri başlıklı 15. Maddesi "10/12/2003 tarihli ve 5018 sayılı Kamu Malî Yönetimi ve Kontrol Kanununda belirtilen merkezî yönetim kapsamındaki kamu idarelerinin yetkisi içindeki kamu yatırımlarında veya kamu mülkiyetine ait alanlarda, parselasyon planının tatbiki mümkün olmayan meskûn alanlar ile koruma amaçlı imar planı bulunan alanlarda ve büyük bir kısmı uygulama imar planına uygun şekilde oluşan imar adalarının geri kalan kısımlarında bu maddenin birinci ve ikinci fıkralarında yer alan hükümlerde belirtilen şartlar aranmaz" hükmü ve Arazi Ve Arsa Düzenlemeleri Hakkında Yönetmelik'in İfraz ve Tevhit İşleri başlıklı 7. Maddesi "(1) İmar planı bulunan alanlarda İmar Kanununun 15 inci ve 16 ncı maddelerine göre ifraz ve tevhit işlemleri, ikinci fıkradaki istisnalar dışında ancak parselasyon planı tescil edilmiş alanlarda parsel maliklerinin tümünün muvafakati ile uygulama imar planlarına uygun olarak yapılabilir.

(2) İstisnalar şunlardır:

...


b) Düzenleme alanının büyük bir kısmı yapılaşmış olsa dahi, öncelikle parselasyon planının yapılması esas olmakla birlikte, zemindeki fiili durumdan dolayı İmar Kanununun 18 inci maddesinin uygulanmasının teknik olarak mümkün olmadığı durumlar.


ç) Büyük bir kısmı uygulama imar planına uygun şekilde oluşan imar adalarının geri kalan kısımları.


...

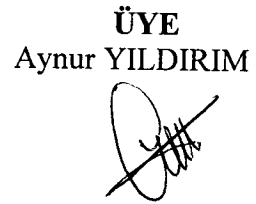
Hükümleri doğrultusunda; taşınmazın bulunduğu imar adasındaki parseller, imar adalarına göre oluşmuş olması nedeniyle, 18. Madde uygulaması yapılamayacağı anlaşıldığından 7 (yedi) kısma ifrazı, (A) ile gösterilen kısmın yola terki ve (h) ile gösterilen kısmının parka terki hazırlanan teknik rapor doğrultusunda İl Encümenimizce uygun görülmüştür.


Gereği için İl Encümeni Karar örneğinin İmar ve Kentsel İyileştirme Müdürlüğüne gönderilmesine 14.05.2024 tarihinde Oy Birliği ile Karar verildi.



BAŞKAN
Uğur KARAKAYA
Vali Yardımcısı
Genel Sekreter V.

ÜYE
Atnen AYDOĞAN


ÜYE
Niyazi Cumhur İŞİK


ÜYE
Aynur YILDIRIM


ÜYE
Şerife ÇAĞLAR
Yazı İşleri Müdürü


ÜYE
Nurettin BOZKURT
Yol ve Ulaş. Hizm. Müdür V.


T.C.
BARTIN İL ÖZEL İDARESİ
YAZI İŞLERİ MÜDÜRLÜĞÜ
İL ENCÜMENİ

Gelen Evrak Tarihi : 14.05.2024
Gelen Evrak Sayısı : 48796
Karar Tarihi : 14.05.2024
Karar Sayısı : 144

Kararın Özeti: İlimiz Merkez ilçeye bağlı Sütlüce köyü sınırları içerisinde bulunan tapuda E28c23d2d pafta 102 ada 26, 29, 30 parsellerde kayıtlı taşınmazların tevhid edilerek 2 (iki) kısma ifrazı uygundur.

KARAR

İl Özel İdaresi İmar ve Kentsel İyileştirme Müdürlüğünün 14.05.2024 tarihli ve 48796 sayılı yazısı ve Ek'leri okunup incelendi.

İl Özel İdaresi İmar ve Kentsel İyileştirme Müdürü İlker SARIKAYA ve Harita Teknikeri Fatma AKBIYIK tarafından, İlimiz Merkez ilçeye bağlı Sütlüce köyü sınırları içerisinde bulunan tapuda E28c23d2d pafta 102 ada 26, 29, 30 parsellerde kayıtlı taşınmazların tevhid edilerek 2 (iki) kısma ifrazı için Harita Mühendisi Ercan USTAOĞLU tarafından hazırlanan tevhid-ifraz dosyasında yapılan incelemeler neticesinde:


- 102 ada 26 parsel nolu taşınmazın yüzölçümünün 418,29 m² ve mülkiyetinin Hüseyin ZENGİN' e, 102 ada 29 parsel nolu taşınmazın yüzölçümünün 1703,25 m² ve mülkiyetinin İpek ALAY' a, 102 ada 30 parsel nolu taşınmazın yüzölçümünün 1578,12 m² ve mülkiyetinin İpek ALAY' a ait olduğu;
- Söz konusu 102 ada 26, 29, 30 parsel nolu taşınmazların, Sütlüce Köyü Köy Yerleşik Alanı içerisinde kaldığı;
- Tevhid işlemi, 3194 sayılı İmar Kanununa dayanılarak çıkartılan Plansız Alanlar İmar Yönetmeliğinin 62. maddesi son (Ek: 30.6.2001 – 24448 s. R.G) fıkrasında "Tevhid işlemlerinde 5000m² asgari büyüklük şartı aranmaz" hükmü gereğince uygun olduğu,

Tevhid işlemi sonucunda; a parseli, ifrazda b ve c parselleri olduğu görülmüştür.


İl Özel İdaresi İmar ve Kentsel İyileştirme Müdürlüğü'nün teknik elemanları tarafından tevhid ve ifraz işleminin yapılmasında sakınca olmadığı, yasal mevzuata uygun olduğu belirlenmiş ve tanzim edilen Teknik Rapor ekte sunulmuştur.

Bahse konu İlimiz Merkez ilçeye bağlı Sütlüce köyü sınırları içerisinde bulunan tapuda E28c23d2d pafta 102 ada 26, 29, 30 parsellerde kayıtlı taşınmazların 02.11.1985 tarih ve 18916 sayılı Resmi Gazetede yayımlanarak yürürlüğe giren Plansız Alanlar İmar Yönetmeliği'nin "Belediye ve Mücavir Alan Sınırları Dışında planı bulunmayan Köy ve Mezraların Yerleşik Alanında Uygulanacak Esaslar" başlıklı beşinci bölümünün 44.maddesinde " ifraz suretiyle elde edilecek parsellerin tapu kadastro veya tapulama haritasında bulunan ve kamu eline geçmiş bir yola cephesinin bulunması şarttır. Parselden terk sureti ile yol oluşturulamaz. Çıkamaz sokaklara cephesi olan parseller ifraz edilemez. İfraz suretiyle çıkamaz sokak oluşturulamaz " 45. maddesinde "ifraz işlemlerinde parsel genişlikleri 15.00 m'den parsel derinlikleri 20,00 m den az olamaz, ifraz suretiyle elde edilen parsellerde ikinci kere ifraz yapılamaz " hükmü gereğince tevhid edilerek 2 (iki) kısma ifrazı İl Encümenimizce uygun görülmüştür.


Gereği için İl Encümeni Karar örneğinin İmar ve Kentsel İyileştirme Müdürlüğüne gönderilmesine 14.05.2024 tarihinde Oy Birliği ile Karar verildi.


BAŞKAN
Uğur KARAKAYA
Yalı Yardımcısı
Genel Sekreter V.

ÜYE
Atnen AYDOĞAN


ÜYE
Şerife ÇAĞLAR
Yazı İşleri Müdürü

ÜYE
Niyazi Cumhuriyet İŞİK



ÜYE
Aynur YILDIRIM



ÜYE
Nurettin BOZKURT
Yol ve Ulaş. Hizm. Müdürü V.



T.C.
BARTIN İL ÖZEL İDARESİ
YAZI İŞLERİ MÜDÜRLÜĞÜ
İL ENCÜMENİ

Gelen Evrak Tarihi : 14.05.2024
Gelen Evrak Sayısı : 48800
Karar Tarihi : 14.05.2024
Karar Sayısı : 145

Kararın Özeti: İlimiz Merkez ilçeye bağlı Sütlüce köyü 108 ada 52, 53, 54, 55 parsel nolu taşınmazların D.O.P.O=0,3228479 olacak şekilde hazırlanan, E28c23d4c paftaya tekabül eden eden 18. Madde uygulama işi, 3194 sayılı İmar Kanunu'nun 18-19. Maddesi ve Arazi ve Arsa Düzenlemeleri Hakkında Yönetmelik'in 25. Maddesi gereğince tasdik edilerek, Dağıtım Cetvelleri ve parselasyon planının (30) gün askıya çıkarılması, mevzuat hükümlerine göre iş ve işlemlerinin devam ettirilmesi uygundur.

KARAR

İl Özel İdaresi İmar ve Kentsel İyileştirme Müdürlüğünün 14.05.2024 tarihli ve 48800 sayılı yazısı ve ekleri okunup incelendi.

İl Özel İdaresi İmar ve Kentsel İyileştirme Müdürü İlker SARIKAYA ve Harita Teknikeri Fatma AKBIYIK tarafından, İlimiz Merkez ilçeye bağlı Sütlüce köyü sınırları içerisinde bulunan tapuda E28c23d4c pafta 108 ada 52, 53, 54, 55 parsel nolu taşınmazlara İmar Planına istinaden yapılacak olan 18. Madde uygulama işine ait Harita Mühendisi Ercan USTAOĞLU tarafından hazırlanan dosyada yapılan incelemeler neticesinde:

İlimiz Merkez ilçeye bağlı Sütlüce köyü sınırları içerisinde bulunan, tapuda E28c23d4c pafta 108 ada 52, 53, 54, 55 parsel nolu taşınmazlara 3194 Sayılı İmar Kanunu'nun 18. Madde uygulaması yapılması talep edilmiştir.

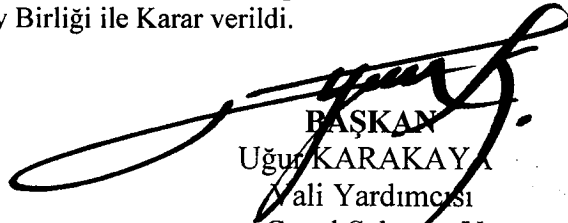
Söz konusu taşınmazlar 01.02.2024 tarih ve 13 sayılı İl Genel Meclisi Kararı ile onaylanan uygulama imar planı kapsamında kalmaktadır.

18. madde uygulaması yapılacak olan Sütlüce Köyü 108 ada 52, 53, 54, 55 parsel nolu taşınmazların D.O.P.O=0,3228479 olacak şekilde hazırlanan E28c23d4c paftaya tekabül eden 1/1000 ölçekli parselasyon planı ve dağıtım dosyası hazırlanmıştır.

İl Özel İdaresi İmar ve Kentsel İyileştirme Müdürlüğünün teknik elemanları tarafından 18. madde uygulama işinin yapılmasında sakınca olmadığı, yasal mevzuata uygun olduğu belirlenmiş ve tanzim edilen teknik rapor ekte sunulmuştur.

İlimiz Merkez ilçeye bağlı Sütlüce Köyü 108 ada 52, 53, 54, 55 parsel nolu taşınmazların D.O.P.O=0,3228479 olacak şekilde hazırlanan, E28c23d4c paftaya tekabül eden eden 18. Madde uygulama işi, 3194 sayılı İmar Kanunu'nun 18-19. Maddesi ve Arazi ve Arsa Düzenlemeleri Hakkında Yönetmelik'in 25. Maddesi gereğince tasdik edilerek, Dağıtım Cetvelleri ve parselasyon planının (30) gün askıya çıkarılması, mevzuat hükümlerine göre iş ve işlemlerinin devam ettirilmesi İl Encümenimizce uygun görülmüştür.

Gereği için İl Encümeni Karar örneğinin İmar ve Kentsel İyileştirme Müdürlüğüne gönderilmesine 14.05.2024 tarihinde Oy Birliği ile Karar verildi.



BAŞKAN
Uğur KARAKAYA
Yalı Yardımcısı
Genel Sekreter V.

ÜYE
Atnen AYDOĞAN



ÜYE
Şerife ÇAĞLAR
Yazı İşleri Müdürü

ÜYE
Niyazi Cumhur İŞİK



ÜYE
Aynur YILDIRIM



ÜYE
Nurettin BOZKURT
Yol ve Ulaş. Hizm. Müdürü V.

