

İL ENCÜMENİ

Kararın Özeti:	K A R A R	Tarihi	Sayısı	Eki
		04.01.2021	1	-
İlimiz Amasra İlçeye bağlı Göçkündemirci köyü sınırları içerisinde bulunan, mülkiyeti Mustafa YELKENCİ ve Müştereklerine ait olan, tapuda E29a16c3c pafta 108 ada 13 parsel nolu taşınmazın Plansız Alanlar İmar Yönetmeliğinin hükümleri gereğince teknik rapor doğrultusunda 3 (üç) kısma ifrazı uygun görülmüştür.	G E V L R E A N K	31.12.2021	15469	-
		Dairesi : İl Özel İdaresi		

KARAR:

İlimiz Amasra İlçeye bağlı Göçkündemirci köyü sınırları içerisinde bulunan, mülkiyeti Mustafa YELKENCİ ve Müştereklerine ait olan, tapuda E29a16c3c pafta 108 ada 13 parsel nolu taşınmazın Plansız Alanlar İmar Yönetmeliğinin hükümleri gereğince teknik rapor doğrultusunda 3 (üç) kısma ifrazının yapılması hakkındaki İl Özel İdaresi İmar ve Kentsel İyileştirme Müdürlüğünün 31.12.2021 tarih ve 15469 sayılı yazısı ve ek'leri okunup incelendi:

İl Özel İdaresi personeli İmar ve Kentsel İyileştirme Müdür V. İlker SARIKAYA ve Harita Teknikeri Fatma AKBIYIK tarafından, İlimiz Amasra İlçeye bağlı Göçkündemirci köyü sınırları içerisinde bulunan, mülkiyeti Mustafa YELKENCİ ve Müştereklerine ait olan, tapuda E29a16c3c pafta 108 ada 13 parsel nolu taşınmazın 3 (üç) kısma ifrazı için Harita Mühendisi Ercan USTAOĞLU tarafından hazırlanan ifraz dosyasında yapılan incelemeler neticesinde:

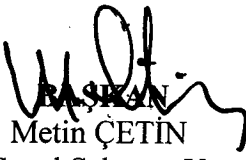
1-E29a16c3c pafta 108 ada 13 parsel nolu taşınmazın yüzölçümünün 2388,87 m2 ve mülkiyetinin Mustafa YELKENCİ ve Müştereklerine ait olduğu,

2- Söz konusu E29a16c3c pafta 108 ada 13 parsel nolu taşınmazın ifrazı sonucunda oluşan b, c kısımlarının köy yerleşik alanı içerisinde, a ile gösterilen kısmın köy yerleşik alanı dışında kaldığı;

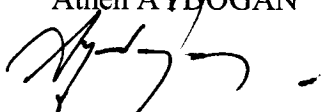
a parselinin yerleşik alan sınırı esas alınarak ifraz edildiği, köy yerleşik alanın geçtiği çizgi parselin ayırma hattı olarak kabul edildiği, bu hattın köy yerleşik alan sınırı içinde kalan ayrı bir parsel, dışında kalan ise ayrı bir parsel olarak teşekkül ettiği görülmüştür.

Bahse konu İlimiz Amasra İlçeye bağlı Göçkündemirci köyü sınırları içerisinde bulunan, mülkiyeti Mustafa YELKENCİ ve Müştereklerine ait olan, tapuda E29a16c3c pafta 108 ada 13 parsel nolu taşınmazın, 02.11.1985 tarih ve 18916 sayılı Resmi Gazetede yayımlanarak yürürlüğe giren Plansız Alanlar İmar Yönetmeliği'nin "Belediye ve Mücavir Alan Sınırları Dışında planı bulunmayan Köy ve Mezraların Yerleşik Alanında Uygulanacak Esaslar" başlıklı beşinci bölümünün 44.maddesinde " ifraz suretiyle elde edilecek parsellerin tapu kadastro veya tapulama haritasında bulunan ve kamu eline geçmiş bir yola cephesinin bulunması şarttır. Parselden terk sureti ile yol oluşturulamaz. Çıkmaz sokaklara cephesi olan parseller ifraz edilemez. İfraz suretiyle çıkmaz sokak oluşturulamaz" 45.maddesinde "ifraz işlemlerinde parsel genişlikleri 15.00 m'den parsel derinlikleri 20,00 m den az olamaz, ifraz suretiyle elde edilen parsellerde ikinci kere ifraz yapılamaz " hükmü ve 6495 Sayılı Bazı Kanun ve Kanun Hükmünde Kararnamelerde Değişiklik Yapılmasına Dair Kanunla, 3194 Sayılı İmar Kanununun Başlığıyla birlikte değiştirilen 27. maddesi "Köy yerleşik alanı sınırları içerisinde 03.07.2005 tarihli ve 5403 Sayılı Toprak Koruma ve Arazi Kullanımı Kanunu hükümleri uygulanmaz. Köy yerleşik alanı sınırlarının parselleri bölmesi durumunda yerleşik alan sınırı 5403 sayılı Kanun Hükümlerine tabi olmaksızın ifraz hattı olarak kabul edilir." hükmü gereğince 3 (üç) kısma ifrazı İl Encümenimizce uygun görülmüştür.

Gereği için İl Encümeni Karar örneğinin İmar ve Kentsel İyileştirme Müdürlüğüne gönderilmesine 04.01.2022 tarihinde Oy Birliği ile Karar verildi.


Metin ÇETİN
Genel Sekreter V.

ÜYE
Atnen AYDOĞAN



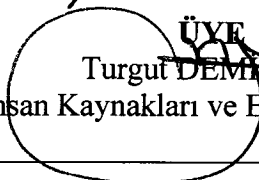
ÜYE
Bekir KARABAÇAK



ÜYE
Ayhan ÖZÇELİK



ÜYE
Turgut DEMİRBAĞ
İnsan Kaynakları ve Eğitim Müdürü



ÜYE
İlker SARIKAYA
İmar ve Kentsel İyileştirme Müdür V.



İL ENCÜMENİ

Kararın Özeti :	K A R A R	Tarihi	Sayısı	Eki
		04.01.2022	2	-
İlimiz Merkez İlçeye bağlı Çiftlik köyü sınırları içerisinde bulunan, mülkiyeti Sabahattin COROZ' a ait olan, tapuda E28d24d1b-24a4c pafta 108 ada 7 parsel nolu taşınmazın 4 (dört) kısma ifrazı uygundur.	G E V L E A N K	31.12.2021	15470	-
		Dairesi : İl Özel İdaresi		

KARAR :

İlimiz Merkez İlçeye bağlı Çiftlik köyü sınırları içerisinde bulunan, mülkiyeti Sabahattin COROZ' a ait olan, tapuda E28d24d1b-24a4c pafta 108 ada 7 parsel nolu taşınmazın 4 (dört) kısma ifrazının yapılması hakkındaki İl Özel İdaresi İmar ve Kentsel İyileştirme Müdürlüğünün 31.12.2021 tarih ve 15470 sayılı yazısı ve ek'leri okunup incelendi.

İl Özel İdaresi İmar ve Kentsel İyileştirme Müdür V. İlker SARIKAYA ve Harita Teknikeri Fatma AKBIYIK tarafından, İlimiz Merkez İlçeye bağlı Çiftlik köyü sınırları içerisinde bulunan, mülkiyeti Sabahattin COROZ' a ait olan, tapuda E28d24d1b-24a4c pafta 108 ada 7 parsel nolu taşınmazın 4 (dört) kısma ifrazı için Harita Mühendisi Ercan USTAOĞLU tarafından hazırlanan ifraz dosyasında yapılan incelemeler neticesinde:

1-E28d24d1b-24a4c pafta 108 ada 7 parsel nolu taşınmazın yüzölçümünün 8882,07 m2 ve mülkiyetinin Sabahattin COROZ' a ait olduğu,

2- Söz konusu E28d24d1b-24a4c pafta 108 ada 7 parsel nolu taşınmazın köy yerleşik alanı içerisinde kaldığı tespit edilmiştir.

Bahse konu taşınmazın 4 (dört) kısma ifraz yapılmasını talep etmiş olup, talep edilen işlem hakkındaki Teknik Rapor Ek'te sunulmuştur.

Bahse konu İlimiz Merkez İlçeye bağlı Çiftlik köyü sınırları içerisinde bulunan, mülkiyeti Sabahattin COROZ' a ait olan, tapuda E28d24d1b-24a4c pafta 108 ada 7 parsel nolu taşınmazın 02.11.1985 tarih ve 18916 sayılı Resmi Gazetede yayımlanarak yürürlüğe giren Plansız Alanlar İmar Yönetmeliği'nin "Belediye ve Mücavir Alan Sınırları Dışında planı bulunmayan Köy ve Mezraların Yerleşik Alanında Uygulanacak Esaslar" başlıklı beşinci bölümünün 44.maddesinde " ifraz suretiyle elde edecek parsellerin tapu kadastro veya tapulama haritasında bulunan ve kamu eline geçmiş bir yola cephesinin bulunması şarttır. Parselden terk sureti ile yol oluşturulamaz. Çıkmaz sokaklara cephesi olan parseller ifraz edilemez. İfraz suretiyle çıkmaz sokak oluşturulamaz " 45. maddesinde "ifraz işlemlerinde parsel genişlikleri 15.00 m'den parsel derinlikleri 20,00 m den az olamaz, ifraz suretiyle elde edilen parsellerde ikinci kere ifraz yapılamaz " hükmü gereğince 4 (dört) kısma ifrazı İl Encümenimizce uygun görülmüştür.

Gereği için İl Encümeni Karar örneğinin İmar ve Kentsel İyileştirme Müdürlüğüne gönderilmesine 04.01.2022 tarihinde mevcudun Oy Birliği ile Karar verildi.

BASKAN
Metin ÇETİN
Genel Sekreter V.-

ÜYE
Atne AYDOĞAN

ÜYE
Bekir KARABACAK

ÜYE
Ayhan ÖZCELİK

ÜYE
Turgut DEMİRBAĞ
İnsan Kaynakları ve Eğitim Müdürü

ÜYE
İlker SARIKAYA
İmar ve Kentsel İyileştirme Müdür V.

İL ENCÜMENİ

Kararın Özeti :	K A R A R	Tarihi	Sayısı	Eki
		04.01.2022	3	-
İlimiz Amasra İlçeye bağlı Şenyurt köyü sınırları içerisinde bulunan, mülkiyeti Nezahat ERDEM' e ait olan, tapuda E28b25c2a pafta 111 ada 23 parsel nolu taşınmazın 2 (iki) kısma ifrazı uygundur.	G E V L E A N K	31.12.2021	15471	-
		Dairesi : İl Özel İdaresi		

KARAR :

İlimiz Amasra İlçeye bağlı Şenyurt köyü sınırları içerisinde bulunan, mülkiyeti Nezahat ERDEM' e ait olan, tapuda E28b25c2a pafta 111 ada 23 parsel nolu taşınmazın 2 (iki) kısma ifrazının yapılması hakkındaki İl Özel İdaresi İmar ve Kentsel İyileştirme Müdürlüğünün 31.12.2021 tarih ve 15471 sayılı yazısı ve ek'leri okunup incelendi.

İl Özel İdaresi İmar ve Kentsel İyileştirme Müdür V. İlker SARIKAYA ve Harita Teknikeri Fatma AKBIYIK tarafından, İlimiz Amasra İlçeye bağlı Şenyurt köyü sınırları içerisinde bulunan, mülkiyeti Nezahat ERDEM' e ait olan, tapuda E28b25c2a pafta 111 ada 23 parsel nolu taşınmazın 2 (iki) kısma ifrazı için Harita Mühendisi Ercan USTAOĞLU tarafından hazırlanan ifraz dosyasında yapılan incelemeler neticesinde:

1-E28b25c2a pafta 111 ada 23 parsel nolu taşınmazın yüzölçümünün 796,16 m2 ve mülkiyetinin Nezahat ERDEM' e ait olduğu,

2- Söz konusu E28b25c2a pafta 111 ada 23 parsel nolu taşınmazın köy yerleşik alanı içerisinde kaldığı tespit edilmiştir.


Bahse konu taşınmazın 2 (iki) kısma ifraz yapılmasını talep etmiş olup, talep edilen işlem hakkındaki Teknik Rapor Ek'te sunulmuştur.

Bahse konu İlimiz Amasra İlçeye bağlı Şenyurt köyü sınırları içerisinde bulunan, mülkiyeti Nezahat ERDEM' e ait olan, tapuda E28b25c2a pafta 111 ada 23 parsel nolu taşınmazın 02.11.1985 tarih ve 18916 sayılı Resmi Gazetede yayımlanarak yürürlüğe giren Plansız Alanlar İmar Yönetmeliği'nin "Belediye ve Mücavir Alan Sınırları Dışında planı bulunmayan Köy ve Mezraların Yerleşik Alanında Uygulanacak Esaslar" başlıklı beşinci bölümünün 44.maddesinde " ifraz suretiyle elde edilecek parsellerin tapu kadastro veya tapulama haritasında bulunan ve kamu eline geçmiş bir yola cephesinin bulunması şarttır. Parselden terk sureti ile yol oluşturulamaz. Çıkmaz sokaklara cephesi olan parseller ifraz edilemez. İfraz suretiyle çıkmaz sokak oluşturulamaz " 45. maddesinde "ifraz işlemlerinde parsel genişlikleri 15.00 m'den parsel derinlikleri 20,00 m den az olamaz, ifraz suretiyle elde edilen parsellerde ikinci kere ifraz yapılamaz " hükmü gereğince 2 (iki) kısma ifrazı İl Encümenimizce uygun görülmüştür.

Gereği için İl Encümeni Karar örneğinin İmar ve Kentsel İyileştirme Müdürlüğüne gönderilmesine 04.01.2022 tarihinde mevcudun Oy Birliği ile Karar verildi.


Metin ÇETİN
Genel Sekreter V.

ÜYE
Atnen AYDOĞAN



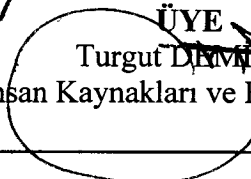
ÜYE
Bekir KARABACAK




ÜYE
Ayhan ÖZCELİK



ÜYE
Turgut DEMİRBAĞ
İnsan Kaynakları ve Eğitim Müdürü



ÜYE
İlker SARIKAYA
İmar ve Kentsel İyileştirme Müdür V.



İL ENCÜMENİ

Kararın Özeti :	K A R A R	Tarihi	Sayısı	Eki
		04.01.2022	4	-
İlimiz Ulus İlçesine bağlı Dereli köyü sınırları içerisinde bulunan, tapuda E29c06c3b pafta, 113 ada 6 parsel nolu taşınmaz hakkında dosyadaki bilirkişi raporu çerçevesinde 2 (iki) kısma ifrazı uygundur.	G E V L E A N K	31.12.2021	15472	-
		Dairesi : İl Özel İdaresi		

KARAR :

İlimiz Ulus İlçesine bağlı Dereli köyü sınırları içerisinde bulunan, tapuda E29c06c3b pafta, 113 ada 6 parsel nolu taşınmaz hakkında dosyadaki bilirkişi raporu çerçevesinde 2 (iki) kısma ifrazının yapılması hakkındaki İl Özel İdaresi İmar ve Kentsel İyileştirme Müdürlüğünün 31.12.2021 tarih ve 15472 sayılı yazısı ve ek'leri okunup incelendi.

İl Özel İdaresi İmar ve Kentsel İyileştirme Müdür V. İlker SARIKAYA ve Harita Teknikeri Fatma AKBIYIK tarafından, İlimiz Ulus İlçesine bağlı Dereli köyü sınırları içerisinde bulunan, tapuda E29c06c3b pafta, 113 ada 6 parsel nolu taşınmaz hakkında dosyadaki bilirkişi raporu çerçevesinde 2 (iki) kısma ifrazı için hazırlanan ifraz dosyasında yapılan incelemeler neticesinde:

1- E29c06c3b pafta, 113 ada 6 parsel nolu taşınmazın yüzölçümünün 4190,57 m2 ve mülkiyetinin Fatma AÇIKGÖZ ve Satiye TEKİN' e ait olduğu,

2- Söz konusu E29c06c3b pafta, 113 ada 6 parsel nolu taşınmazın, Dereli Köyü köy yerleşik alanı içerisinde kaldığı tespit edilmiştir.

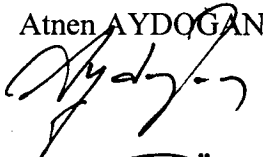
Bahse konu taşınmazın 2 (iki) kısma ifraz yapılmasını talep etmiş olup, talep edilen işlem hakkındaki Teknik Rapor Ek'te sunulmuştur.

Bahse konu İlimiz Ulus İlçesine bağlı Dereli köyü sınırları içerisinde bulunan, tapuda E29c06c3b pafta, 113 ada 6 parsel nolu taşınmaz hakkında dosyadaki bilirkişi raporu çerçevesinde, 02.11.1985 tarih ve 18916 sayılı Resmi Gazetede yayımlanarak yürürlüğe giren Plansız Alanlar İmar Yönetmeliği'nin "Belediye ve Mücavir Alan Sınırları Dışında planı bulunmayan Köy ve Mezraların Yerleşik Alanında Uygulanacak Esaslar" başlıklı beşinci bölümünün 44.maddesinde " ifraz suretiyle elde edilecek parsellerin tapu kadastro veya tapulama haritasında bulunan ve kamu eline geçmiş bir yola cephesinin bulunması şarttır. Parselden terk sureti ile yol oluşturulamaz. Çıkmaz sokaklara cephesi olan parseller ifraz edilemez. İfraz suretiyle çıkmaz sokak oluşturulamaz " 45.maddesinde "ifraz işlemlerinde parsel genişlikleri 15.00 m'den parsel derinlikleri 20,00 m den az olamaz, ifraz suretiyle elde edilen parsellerde ikinci kere ifraz yapılamaz " hükmü gereğince 2 (iki) kısma ifrazı İl Encümenimizce uygun görülmüştür.

Gereği için İl Encümeni Karar örneğinin İmar ve Kentsel İyileştirme Müdürlüğüne gönderilmesine 04.01.2022 tarihinde mevcudun Oy Birliği ile Karar verildi.


Metin ÇETİN
Genel Sekreter V.

ÜYE
Atnen AYDOĞAN



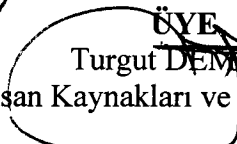
ÜYE
Bekir KARABAĞAK




ÜYE
Ayhan ÖZCELİK



ÜYE
Turgut DEMİRBAĞ
İnsan Kaynakları ve Eğitim Müdürü



ÜYE
İlker SARIKAYA
İmar ve Kentsel İyileştirme Müdürü V.



İL ENCÜMENİ

Kararın Özeti :

İlimiz Amasra İlçeye bağlı Akkonak Köyü sınırları içerisinde bulunan, mülkiyeti Nuri BAYRAK' a ait, tapuda E29a21a1a pafta, 142 ada 4 parsel nolu taşınmazın A ile gösterilen kısmının yola terkinin yapılması uygundur.

K
A
R
A
R

Tarihi

Sayısı

Eki

04.01.2022

5

-

G
E
V
L
R
E
A
N
K

31.12.2021

15473

-

Dairesi : İl Özel İdaresi

KARAR :

İlimiz Amasra İlçeye bağlı Akkonak Köyü sınırları içerisinde bulunan, mülkiyeti Nuri BAYRAK' a ait, tapuda E29a21a1a pafta, 142 ada 4 parsel nolu taşınmazın A ile gösterilen kısmının yola terkinin yapılması hakkındaki İl Özel İdaresi İmar ve Kentsel İyileştirme Müdürlüğünün 31.12.2021 tarih ve 15473 sayılı yazısı ve Ek'leri okunup incelendi.

İl Özel İdaresi İmar ve Kentsel İyileştirme Müdür V. İlker SARIKAYA ve Harita Teknikeri Fatma AKBIYIK tarafından, İlimiz Amasra İlçeye bağlı Akkonak Köyü sınırları içerisinde bulunan, mülkiyeti Nuri BAYRAK' a ait, tapuda E29a21a1a pafta, 142 ada 4 parsel nolu taşınmazın A ile gösterilen kısmının yola terkinine ilişkin Harita Mühendisi Ercan USTAOĞLU tarafından hazırlanan dosyada yapılan incelemeler neticesinde;

1- Tapuda E29a21a1a pafta, 142 ada 4 parsel nolu taşınmazın yüzölçümünün 580,56 m2 ve mülkiyetinin Nuri BAYRAK' a ait olduğu,

2- Yola terk edilmesi talep edilen A ile gösterilen kısmın 02.11.2021 tarih ve 115 sayılı İl Genel Meclisi kararı ile yürürlüğe giren 1/1000 ölçekli gününbirlik tesis alanı amaçlı uygulama imar planında yol olarak ayrıldığı,

Yola Terk işlemi sonucunda;

•A ile gösterilen 17,00 m² yüzölçümlü alanın yola terk edildiği görülmüş, talep edilen işlem hakkındaki Teknik Rapor Ek'te sunulmuştur.

Bahse konu İlimiz Amasra İlçeye bağlı Akkonak Köyü sınırları içerisinde bulunan, mülkiyeti Nuri BAYRAK' a ait, tapuda E29a21a1a pafta, 142 ada 4 parsel nolu taşınmazın, 3194 sayılı İmar Kanunu'nun İfraz ve Tevhit İşleri başlıklı 15. Maddesi "10/12/2003 tarihli ve 5018 sayılı Kamu Mali Yönetimi ve Kontrol Kanununda belirtilen merkezi yönetim kapsamındaki kamu idarelerinin yetkisi içindeki kamu yatırımlarında veya kamu mülkiyetine ait alanlarda, parselasyon planının tatbiki mümkün olmayan meskûn alanlar ile koruma amaçlı imar planı bulunan alanlarda ve büyük bir kısmı uygulama imar planına uygun şekilde oluşan imar adalarının geri kalan kısımlarında bu maddenin birinci ve ikinci fıkralarında yer alan hükümlerde belirtilen şartlar aranmaz" hükmü ve Arazi Ve Arsa Düzenlemeleri Hakkında Yönetmelik'in İfraz ve Tevhit İşleri başlıklı 7. Maddesi "(1) İmar planı bulunan alanlarda İmar Kanununun 15 inci ve 16 ncı maddelerine göre ifraz ve tevhit işlemleri, ikinci fıkradaki istisnalar dışında ancak parselasyon planı tescil edilmiş alanlarda parsel maliklerinin tümünün muvafakati ile uygulama imar planlarına uygun olarak yapılabilir.


(2) İstisnalar şunlardır:

b) Düzenleme alanının büyük bir kısmı yapılaşmış olsa dahi, öncelikle parselasyon planının yapılması esas olmakla birlikte, zemindeki fiili durumdan dolayı İmar Kanununun 18 inci maddesinin uygulanmasının teknik olarak mümkün olmadığı durumlar.

ç) Büyük bir kısmı uygulama imar planına uygun şekilde oluşan imar adalarının geri kalan kısımları.

Hükümleri doğrultusunda; taşınmazın bulunduğu imar adasındaki parseller, imar adalarına göre oluşmuş olması nedeniyle, 18. Madde uygulaması yapılamayacağı anlaşıldığından, A ile gösterilen kısmın yola terkinin yapılması İl Encümenimizce uygun görülmüştür.

Gereği için İl Encümeni Karar örneğinin İmar ve Kentsel İyileştirme Müdürlüğüne gönderilmesine 04.01.2022 tarihinde Oy Birliği ile Karar verildi.


BASKIN
Metin ÇETİN
Genel Sekreter V.

ÜYE
Atnen AYDOĞAN

ÜYE
Bekir KARABACAK

ÜYE
Ayhan ÖZÇELİK

ÜYE
Turgut DEMİRBAĞ
İnsan Kaynakları ve Eğitim Müdürü

ÜYE
İlker SARIKAYA
İmar ve Kentsel İyileştirme Müdür V.

İL ENCÜMENİ

Kararın Özeti :

İdaremiz Yol ve Ulaşım Hizmetleri Müdürlüğünce talep edilen 11 Ağustos 2021 Tarihinde İlimiz Ulus İlçesinde meydana gelen sel afeti nedeniyle ilimize gönderilen 20.000.000,00 TL.'nin Ek'li cetvelde yer alan projelerde kullanılmak üzere 2022 Mali Yılı Ek Çalışma ve Yatırım Programına alınması konusunun görüşülmesi için İl Genel Meclisine sunulması uygundur.

K A R A R	Tarihi	Sayısı	Eki
	04.01.2022	6	-
G E V L R E A N K	04.01.2022	15586	-
	Dairesi : İl Özel İdaresi		

KARAR :


İdaremiz Yol ve Ulaşım Hizmetleri Müdürlüğünce talep edilen 11 Ağustos 2021 Tarihinde İlimiz Ulus İlçesinde meydana gelen sel afeti nedeniyle ilimize gönderilen 20.000.000,00 TL.'nin Ek'li cetvelde yer alan projelerde kullanılmak üzere 2022 Mali Yılı Ek Çalışma ve Yatırım Programına alınması hakkındaki İl Özel İdaresi Yol ve Ulaşım Hizmetleri Müdürlüğünün 04.01.2022 tarih ve 15586 sayılı yazısı ve ek'leri okunup incelendi.

İl Özel İdaremizin 2022 Mali yılı Çalışma ve Yatırım Programı kesinleşerek 01.01.2022 tarihinden itibaren yürürlüğe girmiştir.

İdaremiz Yol ve Ulaşım Hizmetleri Müdürlüğünce talep edilen 11 Ağustos 2021 Tarihinde İlimiz Ulus İlçesinde meydana gelen sel afeti nedeniyle ilimize gönderilen 20.000.000,00 TL.'nin Ek'li cetvelde yer alan projelerde kullanılmak üzere 2022 Mali Yılı Ek Çalışma ve Yatırım Programına alınması talep edilmektedir.

Söz konusu Yol ve Ulaşım Hizmetleri Müdürlüğünce talep edilen 11 Ağustos 2021 Tarihinde İlimiz Ulus İlçesinde meydana gelen sel afeti nedeniyle ilimize gönderilen 20.000.000,00 TL.'nin, 5302 sayılı İl Özel İdaresi Kanununun Encümenin Görev ve Yetkileri başlıklı 26 ncı maddesinin (a) bendi "**Stratejik plân ve yıllık çalışma programı ile bütçe ve kesin hesabı inceleyip il genel meclisine görüş bildirmek.**" hükmü gereğince, Ek'li cetvelde yer alan projelerde kullanılmak üzere 2022 Mali Yılı Ek Çalışma ve Yatırım Programına alınmasının görüşülmesi için İl Genel Meclisine sunulması İl Encümenimizce uygun görülmüştür.

Gereği için İl Encümeni Karar örneğinin Yol ve Ulaşım Hizmetleri Müdürlüğüne gönderilmesine 04.01.2022 tarihinde Oy Birliği ile Karar verildi.


Metin ÇETİN
Genel Sekreter V.


ÜYE
Atnen AYDOĞAN



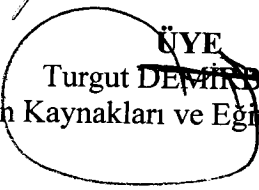
ÜYE
Beşir KARABAÇAK



ÜYE
Ayhan ÖZÇELİK



ÜYE
Turgut DEMİRBAĞ
İnsan Kaynakları ve Eğitim Müdürü



ÜYE
İlker SARIKAYA
İmar ve Kentsel İyileştirme Müdür V.

